

# POSTUPAK EVIDENTIRANJA IZVEDENOG STANJA NERAZVRSTANIH CESTA



GRAD  
ZAGREB

Ivan Kušan, mag. ing. geod. et geoinf.

Ivan Duhović, dipl. ing. geod.

# Zakonski okvir

- **Zakon o cestama** (NN 84/11, 22/13, 54/13, 148/13, 92/14, 110/19, 144/21, 114/22, 114/22)
- **Zakon o komunalnom gospodarstvu** (NN 68/18, 110/18, 32/20, 145/24)
- Navedeni zakoni propisuju nerazvrstane ceste kao javno dobro u općoj uporabi u neotuđivom vlasništvu i upravljanju jedinice lokalne samouprave
- Članak 131. Zakona o cestama i članak 132. Zakona o komunalnom gospodarstvu obvezuje jedinice lokalne samouprave na evidentiranje nerazvrstanih cesta i usklađenje katastarskog i zemljišnoknjižnog stanja sa stvarnim stanjem na terenu
- **Jedinice lokalne samouprave (JLS)** odgovorne su za održavanje nerazvrstanih cesta
- Snimanjem tih cesta i njihovim evidentiranjem, JLS osigurava podatke potrebne za upravljanje istima, osigura sigurnost prometa na tim cestama, kao i planiranje razvoja cesta i ostale infrastrukture
- Jedna od ključnih zadaća JLS-a je uskладiti stanje na terenu s katastarskim i zemljišnoknjižnim evidencijama
- Time se omogućava kvalitetna evidencija nerazvrstanih cesta, što je ključno za jasno razgraničenje između javnog dobra u općoj uporabi (nerazvrstane ceste) i privatnih parcela

# Uspostava baze podataka NC

- Grad Zagreb 2014. godine osniva ustrojstvenu jedinicu koja se počinje baviti uspostavom baze podataka i katastra nerazvrstanih cesta i cestovnih objekata s ciljem prikupljanja, vođenja i ažuriranja podataka o cestovnoj infrastrukturi
- Ova ustrojstvena jedinica zadužena je za provođenje postupka evidentiranja izvedenog stanja nerazvrstanih cesta kako bi se osigurala vjerodostojna evidencija cesta u vlasništvu Grada Zagreba, a djeluje unutar strukture zadužene za održavanje cestovne infrastrukture
- Ovakva struktura omogućuje dobru povezanost podataka o cestama s praksom njihovog održavanja, čime se osigurava kontinuirano ažuriranje i korištenje tih podataka za operativne potrebe
- Organizacijska pripadnost Gradskoj upravi, Gradskom uredu za obnovu, izgradnju, prostorno uređenje graditeljstvo i komunalne poslove.



# Nabava usluge

- JLS obvezne su provoditi postupke javne nabave u skladu s pozitivnim odredbama Zakona o javnoj nabavi (NN 120/2016, 114/22) , odnosno obvezne su raspisivati javne natječaje za sklapanje ugovora ili narudžbenica za usluge izrade geodetskih elaborata izvedenog stanja nerazvrstanih cesta
- Javni natječaji trebaju osigurati da JLS dobiju najbolju vrijednost usluge za uloženi novac
- Cilj natječaja ne treba biti odabir najjeftinije usluge, već usluge koja pruža najbolju kvalitetu u odnosu na cijenu – ekonomski najpovoljnija ponuda
- Prioritet je angažirati stručnu i motiviranu geodetsku firmu, koja razumije važnost točnosti i pouzdanosti u ovom poslu, a kvaliteta usluge je ključna za uspješno provođenje postupka.
- Kako bi se osigurala kvaliteta usluge fokus treba biti na kvalitativnim kriterijima u natječajima, odnosno postavljanje jasnih uvjeta za realne cijene



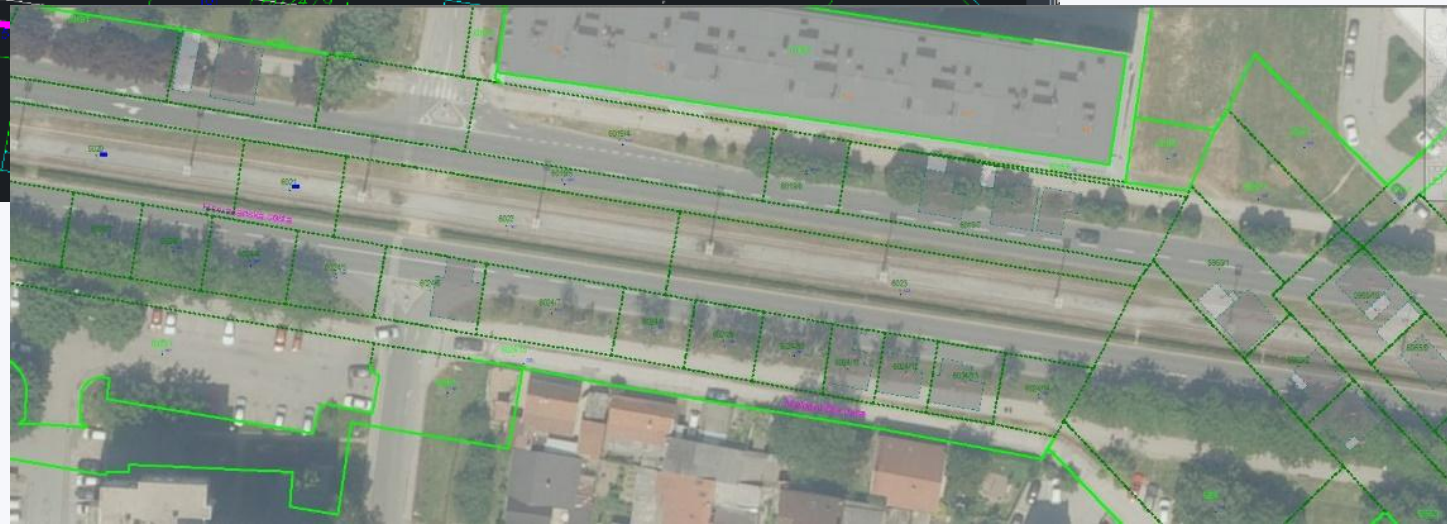
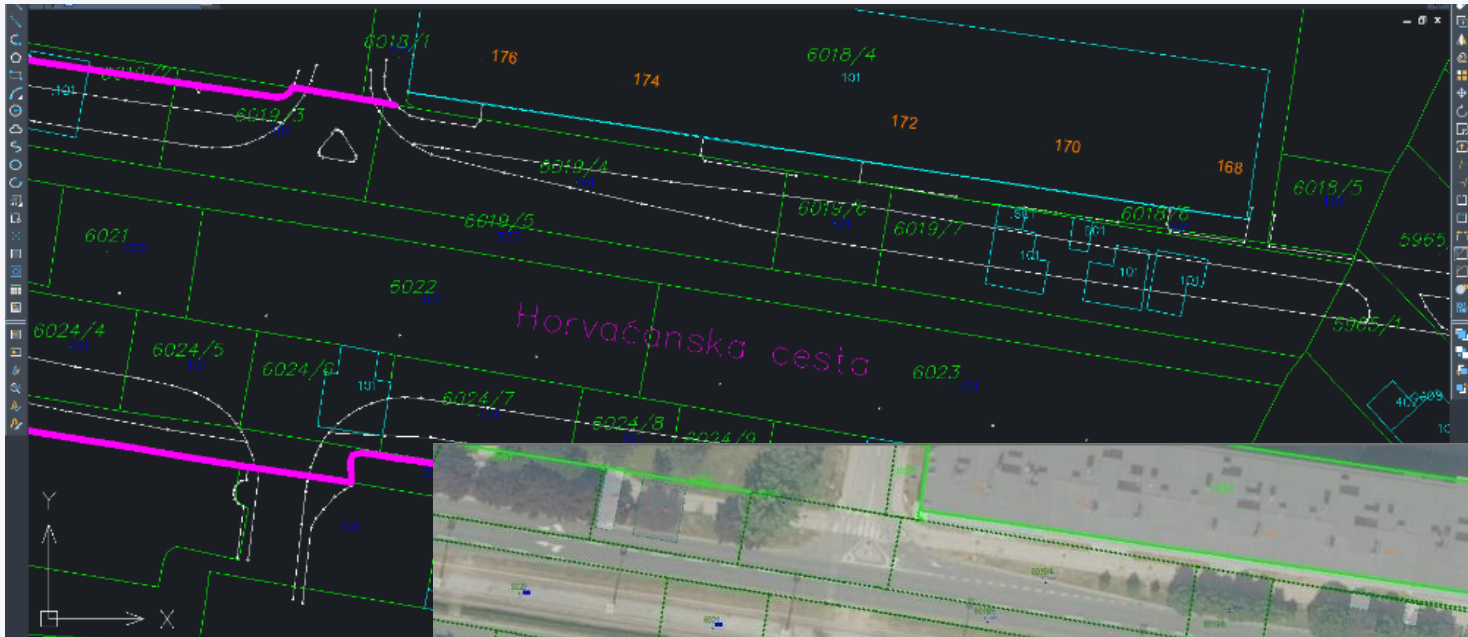
# Obavještanje

- Ključna izmjena odnosi se na postupak pozivanja nositelja prava na zemljištima s kojim graniče nerazvrstane ceste
- Nositeljima prava na zemljištima u okruženju otvorena je mogućnost sudjelovanja u postupku određivanja granica izvedenih stanja nerazvrstanih cesta u svrhu izbjegavanja nesuglasica ili budućih sporova
- Zakonom je propisana obveza dostave poziva na obilježavanje granice nerazvrstanih cesta
- Pozivaju se svi nositelji stvarnih prava upisani u katastarskom operatu i zemljišnim knjigama kao i sve fizičke ili pravne osobe koje imaju pravni interes (nasljednik, upravitelj javnog dobra, stvarni posjednik ... )
- Obavještanje (pozivanje) je u nadležnosti geodetskog izvoditelja, a otvorene su brojne mogućnosti obavještanja s konačnim ciljem stvarnog stupanja u kontakt s osobama koje imaju interes u određivanju granice izvedenog stanja nerazvrstane ceste

# Geodetska snimka izvedenog stanja NC

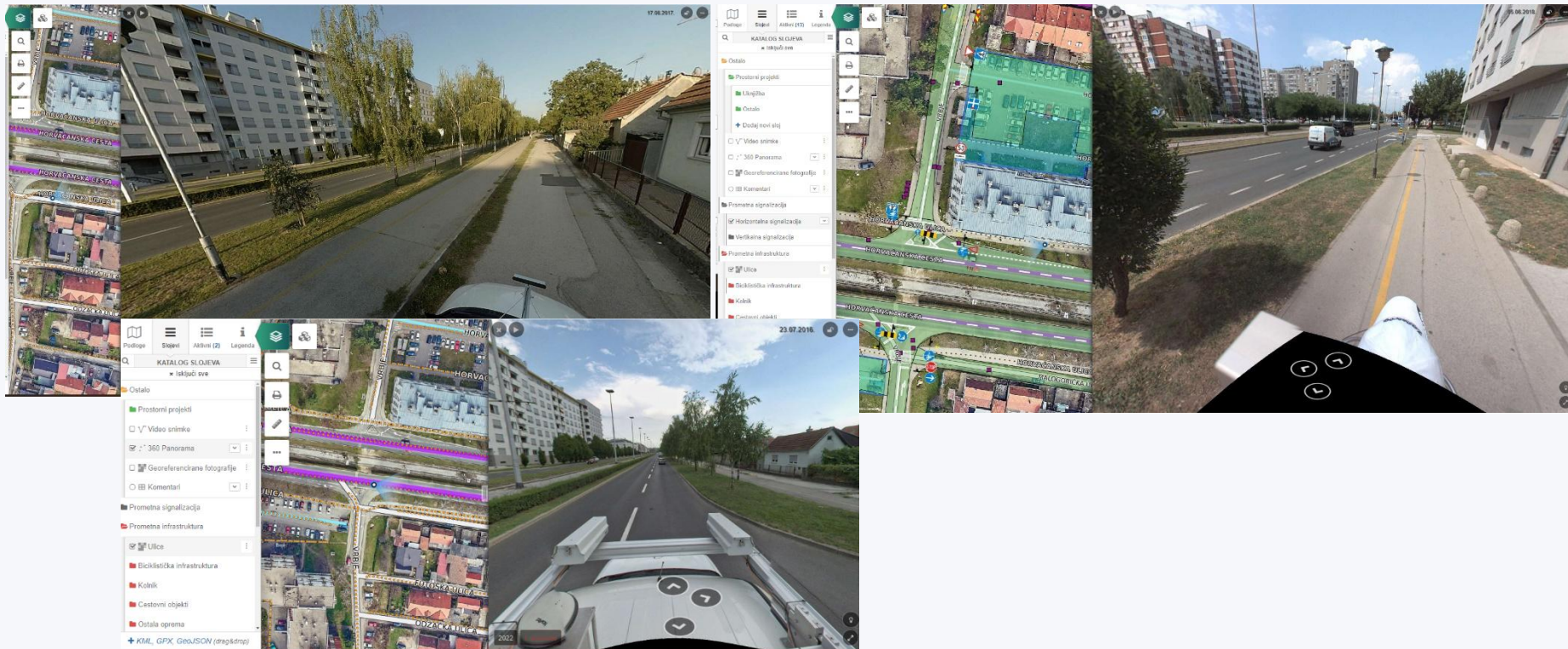
- Izrada geodetske snimke izvedenog stanja, odnosno terenska situacija može predstavljati korisnu predradnju za:
  - utvrđivanje stanja evidentiranih granica
  - usuglašavanje linija razgraničenja NC i zemljišta u okruženju
  - utvrđivanje popisa osoba kojima treba dostaviti pozive za obilježavanja
- Geodetsko snimanje se provodi na način da se snimaju (položajno i visinski) svi konstruktivni elementi cesta – kolnik, bankina, most, odvodni kanali, ograde i drugi objekti koji često obuhvaćaju i širi prostor oko ceste pa se na taj način prikupljaju detaljni podaci koji uvelike pomažu pri određivanju granica cesta
- Visinsko snimanje elemenata cesta nije nužno za postupak evidentiranja izvedenog stanja NC, ali daje vrlo vrijedne podatke za potrebe kasnijeg održavanja cesta ili raznih planiranja i projektiranja
- Geodetska snimka izvedenog stanja preklapa se s aktualnim katastarskim planom, a opcionalno i na DOF i sl.
- Naručitelj u pravilu ne utječe na metode geodetskih snimanja

# Geodetska snimka izvedenog stanja NC



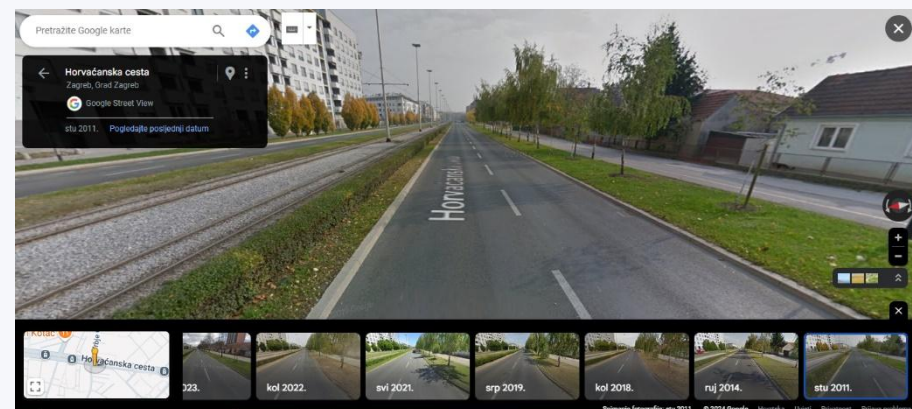
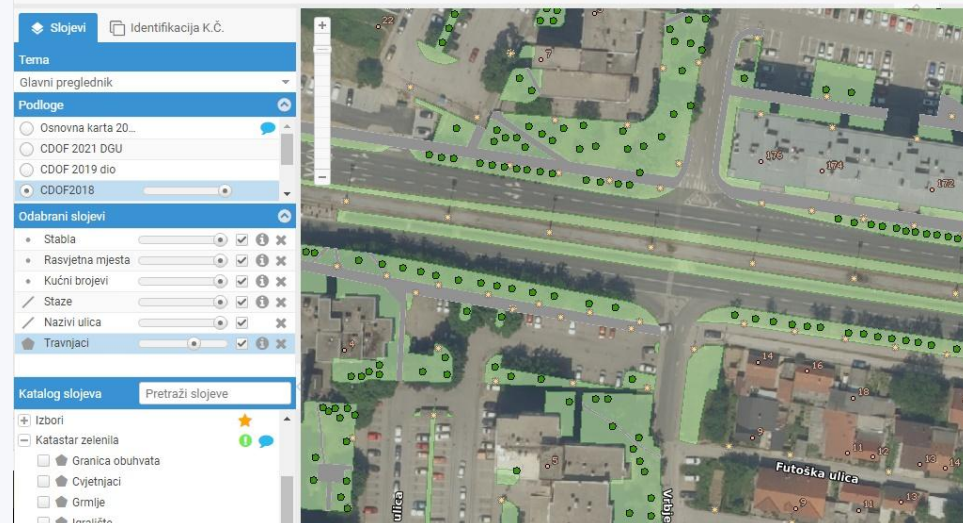
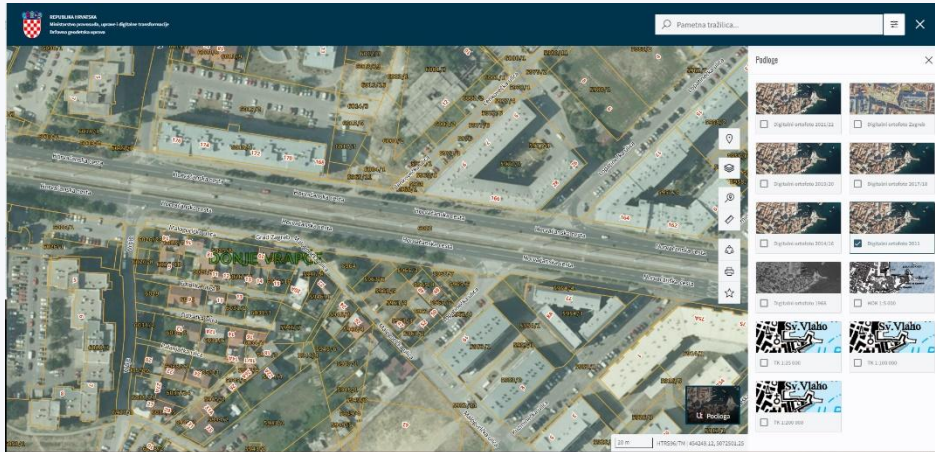
# Određivanje granica NC

- Proces određivanja granica cesta zahtjeva iskustvo i stručnost - određivanje granica ceste nije samo tehnički zadatak, već uključuje i procjenu različitih čimbenika koji mogu biti presudni za konačno definiranje granica cesta
- Geodetski snimljeni položaji elemenata cesta koriste se za definiranje granica cesta, a u tom trenutku postaju važni svi relevantni podaci koji su dostupni i pohranjeni u bazi podataka, javnim preglednicima i drugim evidencijama
- U sklopu baze podataka NC Grada Zagreba izrađene su službene geolocirane snimke, koje predstavljaju vremenski postavljene podatke, a koje su službeni resurs Grada, što znači da pružaju točne i verificirane podatke o cestovnoj infrastrukturi i njenom stanju u određenim vremenskim razdobljima



# Određivanje granica NC

Javne aplikacije s vrijednim slikovnim podacima



# Određivanje granica NC

- Izazov određivanja granica cesta posebno dolazi do izražaja u situacijama gdje se stanje terena izmijenilo, a zakonske odredbe nalažu da se mogu evidentirati one ceste koje su bile izvedene ili korištene prije 28. srpnja 2011. godine kada je stupio na snagu ZoC ili prije 04. kolovoza 2018. godine kad je stupio na snagu Zakon o komunalnom gospodarstvu
- Kada nije moguće sa sigurnošću utvrditi stanje iz 2011. godine, potrebno je primijeniti posebnu pažnju, procijeniti javnu korist i stanje terena
- Provjeriti dokumentaciju temeljem koje su rađene promjene poštujući geodetsku i drugu dokumentaciju donesenu u upravnim i drugim postupcima
- Postupak evidentiranja često se temelji na načelu smislenosti i praktičnosti, gdje se preferira evidentiranje stvarnog stanja na terenu, uz pretpostavku da takvo stanje ne izaziva sporove ili povrede zakona
- Izmjena i dopuna Zakona o državnoj izmjeri i katastru nekretnina (NN 152/2024) u postupak određivanja granica cesta uključuju se i nositelji prava na susjednim zemljištima



# Određivanje granica NC

Primjeri promijenjenog stanja u odnosu na 2011. godinu



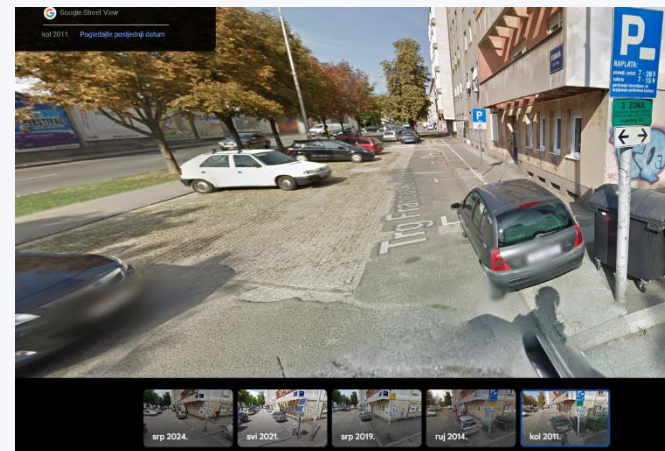
# Određivanje granica NC

Primjeri promijenjenog stanja u odnosu na 2011. godinu




# Određivanje granica NC

- Iako je od stupanja na snagu Zakona o cestama prošlo mnogo godina, važno je napomenuti da protok vremena ne daje nikome pravo da zadrži zatvoreni dio ceste ili zemljišta. Javno dobro ne podliježe institutu dosjelogosti (stjecanju vlasništva protekom vremena), što znači da osoba ne može postati vlasnik tog zemljišta čak i ako ga je duže vrijeme koristio, bio u posjedu ili ograničio pristup.



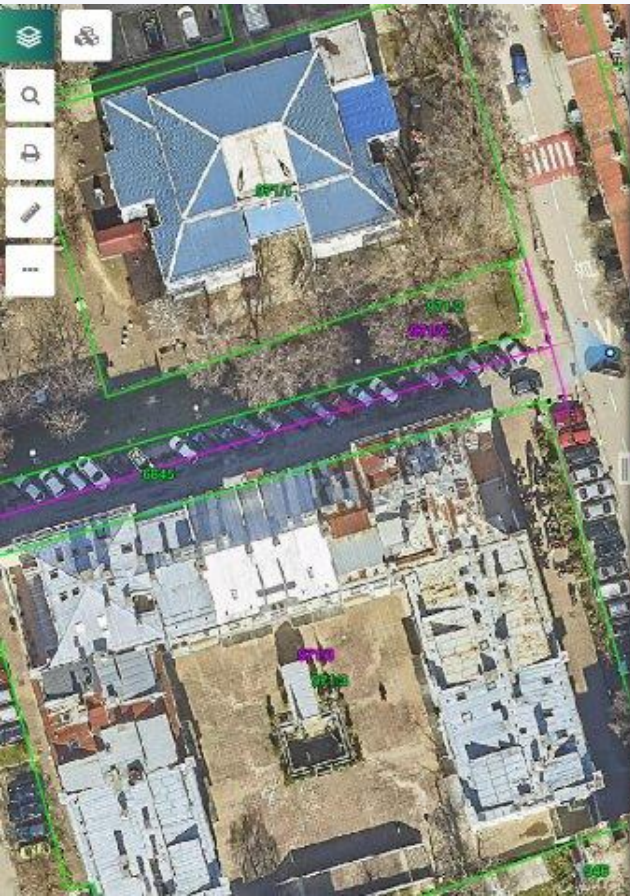
# Određivanje granica NC




# Određivanje granica NC



# Određivanje granica NC



# Određivanje granica NC



# Određivanje granica NC



# Određivanje granica NC



# Obilježavanje granica NC

## -STRUČNA POMOĆ-

- Predstavnicima JLS i nositeljima prava na susjednim česticama usuglašavaju granice izvedenog stanja
- Obilježavanje granica katastarskih čestica trajnim međnim oznakama obavlja geodetski izvoditelj te osigurava stručnu pomoć i trajne međne oznake.
- Stručna pomoć pretpostavlja upućivanje osoba na predmetnim česticama (predstavnik upravitelja NC) i nositelja stvarnih prava na susjednim zemljištima
- Ne ispunjavaju se želje stranaka ili uspostavljaju međe koje nemaju uporišta u stvarnim granicama izvedenog stanja nerazvrstane ceste
- Obveza izvoditelja je da u okviru izvješća o međama utvrdi da su osobe koje su pokazale granice zemljišta, a koje su obilježene i prikazane na skici izmjere, iskazale suglasnost da se tako obilježene lomne točke granica katastarskih čestica koriste za potrebe izrade geodetskog elaborata
- Obveza izvoditelja prema strankama je da nakon izrade geodetskog elaborata, a prije njegove predaje u katastarski ured prezentira strankama izrađeni geodetski elaborat te da navede u izvješću da su stranke suglasne s izrađenim geodetskim elaboratom, odnosno, da navede ako stranke nisu suglasne s izrađenim geodetskim elaboratom uz navođenje s čim nisu suglasne
- Ako postoji neslaganje između privatnog vlasnika i javnog dobra, pridržavanje principa proporcionalnosti – traži se rješenje koje najmanje zadire u prava vlasnika, ali osigurava ostvarenje javnog interesa.

# Prateća dokumentacija

- Dijelovi koji su obavezni od strane JLS, a predstavljaju sastavne dijelove elaborata su odluka o nerazvrstanim cestama ili drugi dokument kojim se dokazuje da ista predstavlja NC na području te JLS te očitovanje JLS u kojem se potvrđuje da je cesta na predloženoj katastarskoj čestici, koja će se formirati elaboratom bila izvedena, koristila se za promet vozila i bila je pristupačna većem broju korisnika.

## Odluka upravitelja NC (Uvjerenje)



REPUBLIKA HRVATSKA  
GRAD ZAGREB  
GRADSKI URED ZA PROSTORNO UREĐENJE,  
IZGRADNJU GRADA, GRADITELJSTVO,  
KOMUNALNE POSLOVE I PROMET  
Zagreb, Ulica grada Vukovara 58b

KLASA: 340-01/17-001/362  
URBROJ: 251-13-93/105-19-330  
Zagreb, 21. lipanj 2019.

Gradski ured za prostorno uređenje, izgradnju Grada, graditeljstvo, komunalne poslove i promet, temeljem članka 159. stavak 2. Zakona o općem upravnom postupku preuzetog Zakonom o preuzimanju Zakona o općem upravnom postupku u Republici Hrvatskoj (Narodne novine 47/09) i Zaključka Gradskog poglavarstva Grada Zagreba o upravljanju županijskim i lokalnim cestama na području Grada Zagreba (Službeni glasnik Grada Zagreba 16/05) od dana 08. rujna 2005. godine, u svrhu provedbe geodetskog elaborata izvedenog stanja nerazvrstanih cesta Grada Zagreba, izdaje

### UVJERENJE

I Horvaćanska cesta, koja je izgrađena na k.č. br. 6022 i dr. K.o. Vrapče, kategorizirana je kao nerazvrstana cesta.

II Činjenica iz točke I. ovog Uvjerenja utvrđena je Zakonom o cestama (NN 84/11, 22/13, 54/13, 148/13, 92/14), Odlukom o cestama na području velikih gradova koje prestaju biti razvrstane u javne ceste (NN 44/12) i Odlukom Gradske skupštine Grada Zagreba o izmjenama i dopunama Odluke o nerazvrstanim cestama (Službeni glasnik Grada Zagreba 18/13, 16/14, 25/15, 02/17, 07/18, 20/18 – pročišćeni tekst).

Upravna pristojba za ovo Uvjerenje, sukladno članku 8. stavku 1 Zakona o upravnim pristojbama (NN 115/16) nije naplaćena.

Izradio: Ivan Kušan, mag.ing.geod. et geoinf.



PROČELNIK  
dr.sc. Dinko Bilić

Dostaviti:

1. GEODATA PROJEKT d.o.o., 10 000 Zagreb, Vrsnička 6,
2. Gradski ured katastar i geodetske poslove, Odsjek I (Zagreb) Zagreb, Ulica grada Vukovara 58a,
3. Općinski građanski sud u Zagrebu, Zemljišno-knjižni odjel, 10 000 Zagreb, Ulica Roberta Frangješa Mihanovića 9,
4. Pismohrana, ovdje
5. Evidencija, ovdje

## Očitovanje o NC



REPUBLIKA HRVATSKA  
GRAD ZAGREB  
GRADSKI URED ZA PROSTORNO UREĐENJE,  
IZGRADNJU GRADA, GRADITELJSTVO,  
KOMUNALNE POSLOVE I PROMET  
Zagreb, Ulica grada Vukovara 58b

KLASA: 340-01/17-001/362  
URBROJ: 251-13-93/105-19-330  
Zagreb, 21. lipanj 2019.

Gradski ured za prostorno uređenje, izgradnju Grada, graditeljstvo, komunalne poslove i promet, temeljem Zaključka Gradskog poglavarstva Grada Zagreba o upravljanju županijskim i lokalnim cestama na području Grada Zagreba (Službeni glasnik Grada Zagreba 16/05) od dana 08. rujna 2005. godine, članka 123. do 133. Zakona o cestama (NN 84/11, 22/13, 54/13, 148/13, 92/14), Odluke o razvrstavanju javnih cesta (NN 94/14), Odluke o cestama na području velikih gradova koje prestaju biti razvrstane u javne ceste (NN 44/12) i Odluke Gradske skupštine Grada Zagreba o izmjenama i dopunama Odluke o nerazvrstanim cestama (Službeni glasnik Grada Zagreba 18/13, 16/14, 25/15, 02/17, 07/18, 20/18 – pročišćeni tekst), a sve u svrhu provedbe geodetskog elaborata izvedenog stanja nerazvrstanih cesta Grada Zagreba, izdaje

### OČITOVANJE

I Horvaćanska cesta, koja je izgrađena na novoformiranoj k.č. br. 6022 K.o. Vrapče, kategorizirana je kao nerazvrstana cesta.

II Geodetski elaborat izvedenog stanja nerazvrstane ceste Horvaćanska cesta, izraden od tvrtke GEODATA PROJEKT d.o.o., Vrsnička 6 (oznaka elaborata: Z-106/19, svibanj 2019. godine), prema novom stanju odgovara izvedenom stanju ceste.

III Horvaćanska cesta, koja je izgrađena na novoformiranoj k.č. br. 6022 K.o. Vrapče, do stupanja na snagu Zakona o cestama (NN 84/11, 22/13, 54/13, 148/13, 92/14) bila je izgrađena, koristila se za promet vozila i bila je pristupačna većem broju korisnika.

Izradio: Ivan Kušan, mag.ing.geod. et geoinf.



PROČELNIK  
dr.sc. Dinko Bilić

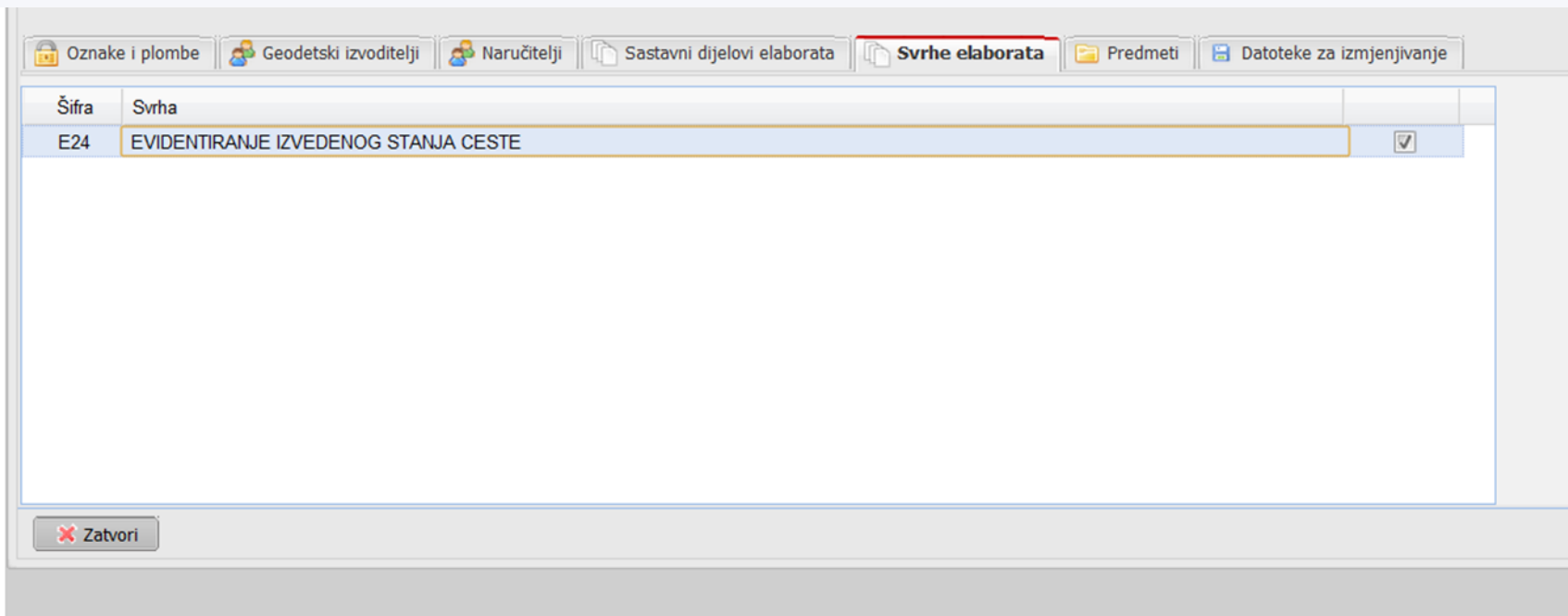
Dostaviti:

1. GEODATA PROJEKT d.o.o., 10 000 Zagreb, Vrsnička 6,
2. Gradski ured katastar i geodetske poslove, Odsjek I (Zagreb) Zagreb, Ulica grada Vukovara 58a,
3. Općinski građanski sud u Zagrebu, Zemljišno-knjižni odjel, 10 000 Zagreb, Ulica Roberta Frangješa Mihanovića 9,
4. Pismohrana, ovdje
5. Evidencija, ovdje

# Zakonski okvir – proces evidentiranja NC

- **Zakon o državnoj izmjeri i katastru nekretnina** (NN 112/2018, 39/2022, 152/2024)
- **Pravilnik o geodetskim elaboratima** (NN 59/2018) članak 6., stavak 1., točka 24.
- **Tehničke specifikacije za geodetske elaborate** - dodatak 5
- **Zakon o zemljišnim knjigama** (NN 63/2019, 128/2022, 155/2023, 127/2024)

ZIS\* – svrha E24



The screenshot shows a software interface with a menu bar at the top containing icons and labels: 'Oznake i plombe', 'Geodetski izvoditelji', 'Naručitelji', 'Sastavni dijelovi elaborata', 'Svrhe elaborata' (highlighted in red), 'Predmeti', and 'Datoteke za izmjenjivanje'. Below the menu is a table with two columns: 'Šifra' and 'Svrha'. The table contains one row with the value 'E24' in the 'Šifra' column and 'EVIDENTIRANJE IZVEDENOG STANJA CESTE' in the 'Svrha' column. A checkmark icon is visible in the rightmost column of the table. At the bottom left of the interface is a button labeled 'Zatvori' with a red 'X' icon.

Šifra	Svrha	
E24	EVIDENTIRANJE IZVEDENOG STANJA CESTE	<input checked="" type="checkbox"/>

1. Zaprimanje geodetskog elaborata u katastarskom uredu

2. Pregled geodetskog elaborata u katastarskom uredu

3. Potvrda geodetskog elaborata u katastarskom uredu

4. Provedba u zemljišnoj knjizi

5. Provedba Z-rješenja u katastarskom operatu

6. Stanje nakon provedbe

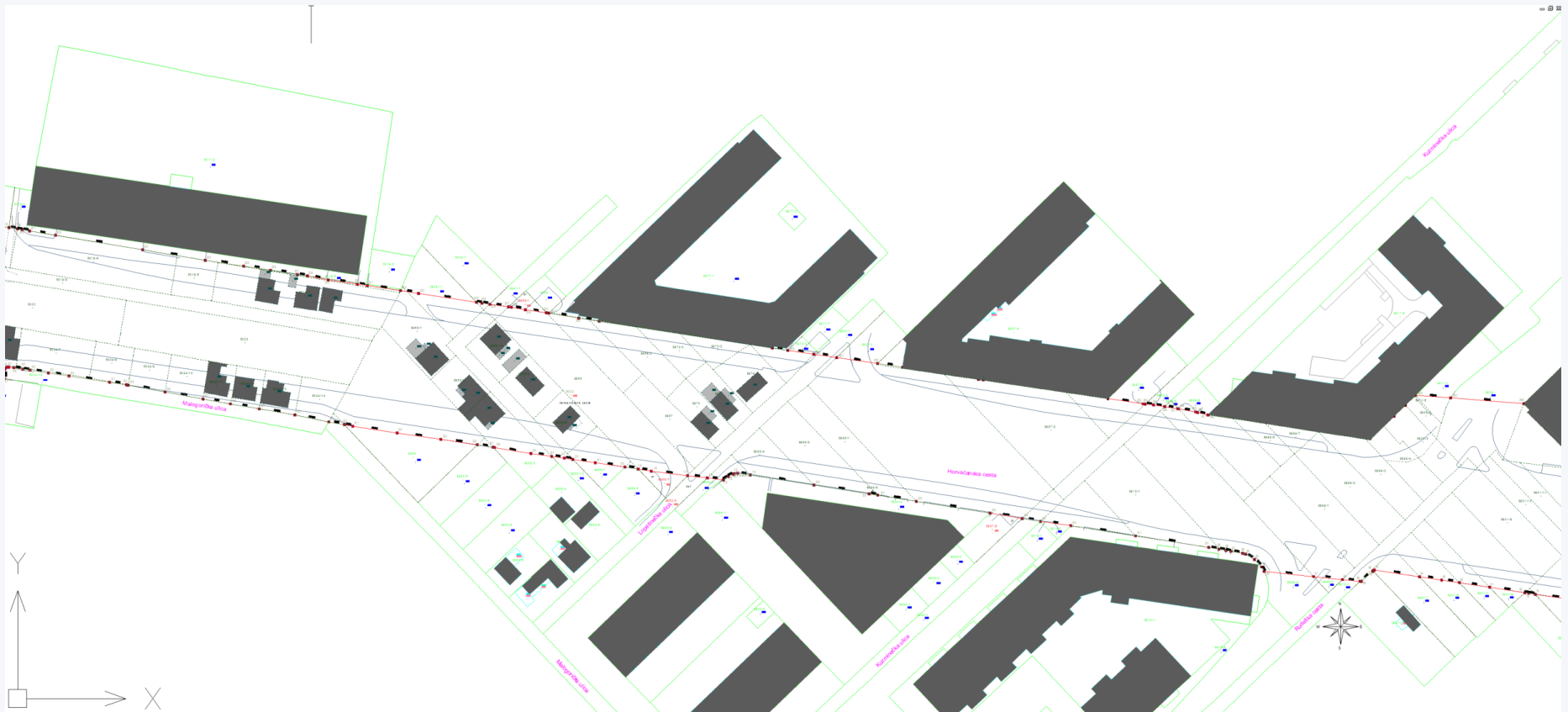
- Klasa: 932-06/202X-02/...
- Sastavni dijelovi geodetskog elaborata - obavijest upravitelja, uvjerenje, očitovanje...

Zaprimljeno	Vrsta priloga	Oznaka	Ver...	Datum zaprimanja	Broj listova	Dokument
<input checked="" type="checkbox"/>	07.2 KOPIJA KATASTARSKOG PLANA SPP	o		12.02.2020		<input checked="" type="checkbox"/>
<input checked="" type="checkbox"/>	07.3 KOPIJA KATASTARSKOG PLANA PNS	o		12.02.2020		<input checked="" type="checkbox"/>
<input checked="" type="checkbox"/>	07.4 KOPIJA KATASTARSKOG PLANA - ZA ODRŽAVANJE	/		12.02.2020		<input type="checkbox"/>
<input checked="" type="checkbox"/>	08.1 PRIJAVNI LIST ZA ZK	o		05.07.2022		<input checked="" type="checkbox"/>
<input checked="" type="checkbox"/>	08.1 PRIJAVNI LIST ZA ZK	o		30.11.2022		<input checked="" type="checkbox"/>
<input checked="" type="checkbox"/>	08.1 PRIJAVNI LIST ZA ZK	o		12.02.2020		<input checked="" type="checkbox"/>
<input checked="" type="checkbox"/>	08.2 KOPIJA KATASTARSKOG PLANA (ZEMLJIŠNOKNIŽNE OZNAKE ČESTICA) SPP	+		12.02.2020		<input checked="" type="checkbox"/>
<input checked="" type="checkbox"/>	08.2 KOPIJA KATASTARSKOG PLANA (ZEMLJIŠNOKNIŽNE OZNAKE ČESTICA) SPP	+		05.07.2022		<input checked="" type="checkbox"/>
<input checked="" type="checkbox"/>	08.2 KOPIJA KATASTARSKOG PLANA (ZEMLJIŠNOKNIŽNE OZNAKE ČESTICA) SPP	+		30.11.2022		<input checked="" type="checkbox"/>
<input checked="" type="checkbox"/>	08.3 KOPIJA KATASTARSKOG PLANA (ZEMLJIŠNOKNIŽNE OZNAKE ČESTICA) PNS	+		12.02.2020		<input checked="" type="checkbox"/>
<input checked="" type="checkbox"/>	08.3 KOPIJA KATASTARSKOG PLANA (ZEMLJIŠNOKNIŽNE OZNAKE ČESTICA) PNS	+		05.07.2022		<input checked="" type="checkbox"/>
<input checked="" type="checkbox"/>	08.3 KOPIJA KATASTARSKOG PLANA (ZEMLJIŠNOKNIŽNE OZNAKE ČESTICA) PNS	+		30.11.2022		<input checked="" type="checkbox"/>
<input checked="" type="checkbox"/>	08.4 KOPIJA KATASTARSKOG PLANA (ZEMLJIŠNOKNIŽNE OZNAKE ČESTICA) DXF	+		12.02.2020		<input checked="" type="checkbox"/>
<input checked="" type="checkbox"/>	09. NACRT NOVOG STANJA ZA KATASTAR I ZEMLJIŠNU KNJIGU U GML FORMATU	o		12.02.2020		<input type="checkbox"/>
<input checked="" type="checkbox"/>	10.1 IZVJEŠĆE O IZRAĐENOM ELABORATU	o		13.06.2019		<input checked="" type="checkbox"/>
<input checked="" type="checkbox"/>	10.2 IZVJEŠĆE O IZRAĐENOM ELABORATU - PRILOG, JAVNI POZIV	o		13.06.2019		<input checked="" type="checkbox"/>
<input type="checkbox"/>	10.3 IZVJEŠĆE O IZRAĐENOM ELABORATU - PRILOG, OSTALI PRILOZI CESTE	+				<input type="checkbox"/>
<input type="checkbox"/>	11.1 ODLUKA O JAVNOJ CESTI	+				<input type="checkbox"/>
<input type="checkbox"/>	11.2 OČITOVANJE UPRAVITELJA JAVNE CESTE	+				<input type="checkbox"/>
<input type="checkbox"/>	11.3 POPIS ULICA (RPJ-6)	+				<input type="checkbox"/>
<input checked="" type="checkbox"/>	11.4 ODLUKA O NERAZVRSTANOJ CESTI	+		13.06.2019		<input checked="" type="checkbox"/>
<input type="checkbox"/>	11.5 IZVOD IZ REGISTRA NC	+				<input type="checkbox"/>
<input checked="" type="checkbox"/>	11.6 OČITOVANJE NOSITELJA PRAVA NERAZVRSTANE CESTE	+		13.06.2019		<input checked="" type="checkbox"/>
<input type="checkbox"/>	12. POTVRDE O USKLAĐENOSTI ELABORATA S DOKUMENTIMA NA TEMELJU KOJIH SU IZRAĐENI	/				<input type="checkbox"/>

Zatvori

1. Zaprimanje geodetskog elaborata u katastarskom uredu
2. Pregled geodetskog elaborata u katastarskom uredu
3. Potvrda geodetskog elaborata u katastarskom uredu
4. Provedba u zemljišnoj knjizi
5. Provedba Z-rješenja u katastarskom operatu
6. Stanje nakon provedbe


- Skica izmjere.dxf



- Grafika elaborata iz ZIS-a (staro / novo stanje)
- Preklop DKP-a sa DOF-om iz ZIS-a



Kopija katastarskog plana u PDF-u  
(stanje prije promjene)




Kopija katastarskog plana u PDF-u  
(predloženo novo stanje)



Specifični slučajevi  
(dvostruko ZK stanje)

Kopija katastarskog plana u PDF-u  
(stanje prije promjene)


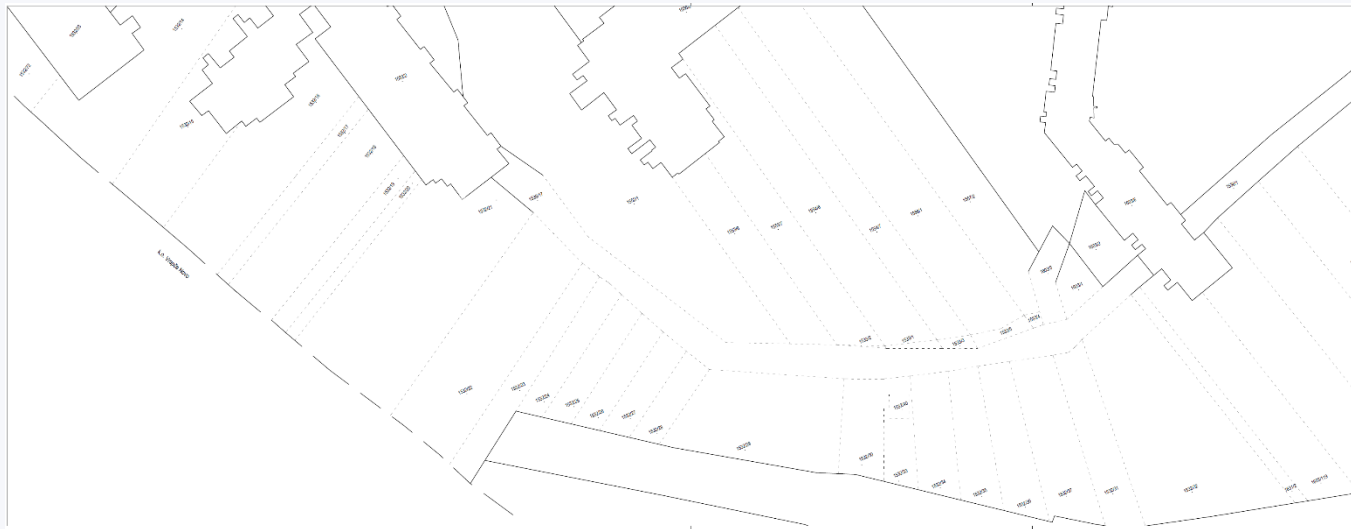


Kopija katastarskog plana u PDF-u  
(predloženo novo stanje)



Specifični slučajevi  
(dvostruko ZK stanje)

Kopija katastarskog plana za  
zemljišnu knjigu u PDF-u  
(stanje prije promjene)



Kopija katastarskog plana za  
zemljišnu knjigu u PDF-u  
(predloženo novo stanje)



1. Zaprimanje geodetskog elaborata u katastarskom uredu
2. Pregled geodetskog elaborata u katastarskom uredu
3. Potvrda geodetskog elaborata u katastarskom uredu
4. Provedba u zemljišnoj knjizi
5. Provedba Z-rješenja u katastarskom operatu
6. Stanje nakon provedbe



REPUBLIKA HRVATSKA

GRAD ZAGREB

GRADSKI URED ZA KATASTAR I

GEODETSKE POSLOVE

KLASA: 932-06/19-02/3653

URBROJ: 251-15-02-2-20-5

ZAGREB, 12.02.2020

GRADSKI URED ZA KATASTAR I GEODETSKE POSLOVE, na temelju odredbe čl. 162. Zakona o državnoj izmjeri i katastru nekretnina (»Narodne novine«, br. 112/18) i na temelju čl. 83. Pravilnika o geodetskim elaboratima (»Narodne novine«, br. 59/18) rješavajući po zahtjevu GEODATA PROJEKT D. O.O. ZA KATASTARSKO GEODETSKE POSLOVE, OIB: 49281407435, VRISNIČKA 6, 10000 ZAGREB izdaje:

#### P O T V R D U

Potvrđuje se da je geodetski elaborat za **k.č. broj 6022, RN broj 32/2020, k.o. VRAPČE** (Mbr. 335606), izrađen od izvoditelja GEODATA PROJEKT D.O.O. ZA KATASTARSKO GEODETSKE POSLOVE, OIB: 49281407435, VRISNIČKA 6, 10000 ZAGREB za naručitelja elaborata GRAD ZAGREB, OIB: 61817894937, TRG STJEPANA RADIĆA 1, 10000 ZAGREB, HRVATSKA odgovara svrsi za koju je izrađen te se može koristiti za potrebe provođenja promjena u katastarskom operatu.

**Za provođenje promjena u katastarskom operatu potrebna je prethodna provedba u zemljišnoj knjizi.**

Upravna pristojba prema tar. br. 46 Tarife upravnih pristojbi Uredbe o Tarifi upravnih pristojbi (»Narodne novine«, br. 8/17, 37/17, 129/17, 18/19 i 97/19) u iznosu od 420,00 kuna naplaćena je u državnim biljezima/na propisani račun. Upravna pristojba po tar. br. 1 ne naplaćuje se.

Obradio/la:  
Mirela Grobenski  
Viša stručna referentica za izradbu elaborata

Službena osoba:  
Andrija Lerotić, dipl.ing.geod.  
Voditelj Odsjeka II

Dostaviti:

1. GEODATA PROJEKT D.O.O. ZA KATASTARSKO GEODETSKE POSLOVE, VRISNIČKA 6, 10000 ZAGREB,
2. PISMOHRANA

1. Zaprimanje geodetskog elaborata u katastarskom uredu
2. Pregled geodetskog elaborata u katastarskom uredu
3. Potvrda geodetskog elaborata u katastarskom uredu
4. Provedba u zemljišnoj knjizi
5. Provedba Z-rješenja u katastarskom operatu
6. Stanje nakon provedbe

## Koraci:

- otvaranje Z-predmeta u Zemljišnoj knjizi u nadležnom ZK odjelu
- provedba u Zemljišnoj knjizi



Republika Hrvatska  
Općinski građanski sud u Zagrebu  
Zemljišnoknjižni odjel

Posl.br. Z-11501/2020

### U I M E R E P U B L I K E H R V A T S K E R J E Š E N J E

Općinski građanski sud u Zagrebu, po ovlaštenom zemljišnoknjižnom referentu Josipu Draganiću, u zemljišnoknjižnoj stvari provedbe prijavnog lista R.N. 32/2020 k.o. Vrapče, dostavljenog po nadležnom tijelu za katastar, 21. studenoga 2022.

riješio je

Na temelju prijavnog lista R.N. 32/2020 k.o. Vrapče, uvjerenja od 21. lipnja 2019., očitovanja od 21. lipnja 2019. i čl. 131. Zakona o cestama („Narodne novine“ broj 84/11, 22/13, 54/13, 148/13, 92/14, 110/19 i 144/21), dopušta se sljedeći upis:

100. U zk.ul. 6008 k.o. Vrapče novo, na nekretnini Grada Zagreba, koja se sastoji od zkčbr. 6022 kuća u Zagrebu, Novo Prečko II Prečki odvojak br. 4, kuća u Zagrebu Novo Prečko III Prečki odvojak br. 8, dvorište i oranica, površine 219 čhv ili 787 m<sup>2</sup>, mijenja se oblik i površina zkčbr. 6022 i upisuje:

- zkčbr. 6022 nerazvrstana cesta, Horvaćanska cesta, površine 41208 m<sup>2</sup>, uz uknjižbu prava vlasništva za korist:

JAVNO DOBRO U OPČOJ UPORABI, U NEOTUĐIVOM VLASNIŠTVU  
GRAD ZAGREB, OIB:61817894937, ZAGREB, TRG STJEPANA RADIĆA 1

Nalaže se provedba upisa.

U Zagrebu, 21. studenoga 2022.

Ovlašteni zemljišnoknjižni referent:  
Josip Draganić

UPUTA O PRAVNOM LIJEKU:

Protiv ovog rješenja dopušten je prigovor. Prigovor se izjavljuje ovom sudu u roku od 15 dana od dana dostave odluke, u dovoljnom broju primjeraka za sud i protivnu stranu i uz dokaz o uplaćenju sudskoj pristojbi u iznosu od 250,00 kuna (33,18 EUR).

Dostaviti:

1. Grad Zagreb, Gradski ured za upravljanje imovinom Grada Zagreb, Trg Stjepana Radića 1
2. Općinski građanski službeni odjelništvo u Zagrebu, Građanski upravni odjel, 10000 Zagreb, Slavonika avanija 6
3. Karolina Domn, Zagreb, Otlogovitka 2
4. Đurđa Domn, Zagreb, Otlogovitka 2
5. Miljana Novosel, Zagreb, Dubrava 192
6. Snježana Lekić, Zagreb, Arapjanova 22
7. Silva Planar, Zagreb, Trnate 192
8. Ivan Marinko, Zagreb, Prečko II Odvojak 5
9. Nevenka Marinko, Zagreb, Prečko II Odvojak 5
10. Janko Maršanić, Zagreb, Praterdijava 65
11. Jura Blažek, Zagreb, Kvartir 31
12. Josip Blažek, Zagreb, Kvartir 31
13. Vinko Blažek, Zagreb, Kvartir 31
14. Stjepan Blažek, Zagreb, Kvartir 31
15. Senka Vrdoljak, Zagreb, Petrovaradinska ulica
16. Đuro Vranarić, Zagreb, Ulica veterana Tušiloveca 45

O tome obavijest:

1. Gradski ured za katastar i geodetske poslove (R.N. 32/2020 k.o. Vrapče)



Naziv izdavatelja dokumenta

Zajednički informacijski sustav

Naziv izdavatelja certifikata

KIDCA, AKD d.o.o., HR

Vrijeme izdavanja dokumenta

21.11.2022 13:19

Serijski broj certifikata

3074744843603037877

Kontrolni broj

Algoritam potpisa

RSA

Skeniranjem QR koda navedenog na ovom elektroničkom zapisu možete provjeriti točnost podataka. Isto možete učiniti i na internet adresi <https://oss.uredjenazemlja.hr/public/preuzmiDokument> unosom kontrolnog broja. U oba slučaja sustav će prikazati izvornik ovog dokumenta. U slučaju da je ovaj dokument identičan prikazanom izvorniku u digitalnom obliku, nadležni sud potvrđuje točnost dokumenta i stanje podataka u trenutku izrade isprave.

Napomene

1. Zaprimanje geodetskog elaborata u katastarskom uredu
2. Pregled geodetskog elaborata u katastarskom uredu
3. Potvrda geodetskog elaborata u katastarskom uredu
4. Provedba u zemljišnoj knjizi
5. Provedba Z-rješenja u katastarskom operatu
6. Stanje nakon provedbe

... Katastarski ured po zaprimljenoj obavijesti ZK odjela, otvara predmet i provedbu Z-rješenja u katastarskom operatu u nepravnom postupku  
(Klasa: 932-07/202x-13/xxx)



REPUBLIKA HRVATSKA  
GRAD ZAGREB  
GRADSKI URED ZA KATASTAR I  
GEODETSKE POSLOVE

KLASA: 932-07/22-13/269  
URBROJ: 251-12-02-2-22-2  
ZAGREB, 22.11.2022

#### ISKAZ PROMJENA

U katastarskom operatu katastarske općine VRAPČE (Mbr. 335606) mijenjaju se podaci i to:  
Katastarska općina: VRAPČE (Mbr. 335606)

Prijavni list za Katastar:  
A) Dosadašnje stanje:

Popis promjena broj: 2169/2022  
RN broj elaborata: 32/2020

#### POSJEDOVNI LIST BR: 9647, K.o. VRAPČE (Mbr. 335606)

Udio	Prezime i ime odnosno tvrtka ili naziv, prebivalište odnosno sjedište upisane osobe	Osobni identifikacijski broj
1/1	GRAD ZAGREB JAVNO DOBRO U OPĆOJ UPORABI, TRG STJEPANA RADIČA 1, 10000 ZAGREB VLASNIK	61817894937

Zgr	Dio	Broj kat. čestice	Adresa katastarske čestice/Način uporabe katastarske čestice/ Način uporabe zgrade, naziv zgrade, kućni broj zgrade	Površina/m2	Broj DL	Posebni pravni režimi	Broj zk uložka	Primjedba
		6022	Horvaćanska cesta	41208	35			
			NERAZVRSTANA CESTA	41208				

#### Obrazloženje

Provedba prijavnog lista RN 32/2020 K.o.Vrapče u nepravnom postupku po službenoj dužnosti a po zaprimljenom rješenju Općinskog građanskog suda u Zagrebu broj Z-11501/2020 od 21.11.2022 godine u skladno čl.97 st.2. Zakona o državnoj izmjeri i katastru nekretnina (NN br.112/18 i 39/22)"

17

Lucija Mirt  
Stručna referentica - geodetkinja

Lucija Mirt  
Stručna referentica - geodetkinja

1. Zaprimanje geodetskog elaborata u katastarskom uredu
2. Pregled geodetskog elaborata u katastarskom uredu
3. Potvrda geodetskog elaborata u katastarskom uredu
4. Provedba u zemljišnoj knjizi
5. Provedba Z-rješenja u katastarskom operatu
6. Stanje nakon provedbe

Katastarski podaci Zemljišnoknjižni podaci

k.č.br. 6022, MB 339318 k.o. DONJE VRAPČE

Neslužbena isprava Izradi ispravu

**Posjedovnica** Uplisane osobe

Broj kat. čes. **6022**  
Katastarska općina **339318 DONJE VRAPČE**  
Adresa **HORVAČANSKA CESTA**  
Površina (m2) **41208**  
Posjedovni list **1581**  
Broj detaljnog lista **35**

Načini uporabe

Vrsta uporabe	Broj PL-a	Površina (m2)
NERAZVRSTANA CESTA	1581	41208

Google Maps view

Street view





NESLUŽBENA KOPIJA

REPUBLIKA HRVATSKA

Općinski građanski sud u Zagrebu  
ZEMLJIŠNOKNJIŽNI ODJEL ZAGREB  
Stanje na dan: 09.09.2024. 19:56

Verificirani ZK uložak

Katastarska općina: 339318, DONJE VRAPČE

Broj ZK uložka: 1581

Broj zadnjeg dnevnika: POČETNO STANJE  
Aktivne plombe:

IZVADAK IZ ZEMLJIŠNE KNJIGE

A

Posjedovnica  
PRVI ODJELJAK

Rbr.	Broj zemljišta (kat. čestice)	Oznaka zemljišta	Površina			Primjedba
			jutro	čhv	m2	
1.	6022	HORVAČANSKA CESTA NERAZVRSTANA CESTA			41208 41208	
		UKUPNO:			41208	

B

Vlastovnica

Rbr.	Sadržaj upisa	Primjedba
1.	Vlasnički dio: 1/1 JAVNO DOBRO U OPĆOJ UPORABI U NEOTUĐIVOM VLASNIŠTVU GRADA ZAGREBA, OIB: 61817894937, TRG STJEPANA RADIĆA 1, ZAGREB	

C

Teretovnica

Rbr.	Sadržaj upisa	Iznos	Primjedba
	Tereta nema!		

Potvrđuje se da ovaj izvadak odgovara stanju zemljišne knjige na datum 09.09.2024.

Stanje u ZK (z.k.o. Vrapče Novo nakon obnove ZK prešla u z.k.o. Donje Vrapče)...

# Zakon o državnoj izmjeri i katastru nekretnina -izmjene (NN 152/2024)

## Održavanje katastarskog operata katastra nekretnina

### Članak 70.

(1) U okviru izrade geodetskog elaborata osobe upisane u katastarski operat katastra nekretnina u skladu s podacima iz članka 58. stavka 2. ovoga Zakona, za predmetne i susjedne katastarske čestice te osobe koje imaju pravni interes, pozivaju se na obilježavanje granica katastarskih čestica dostavom poziva u skladu s člankom 73.a ovoga Zakona te su dužne pokazati granice katastarskih čestica.

(4) Kada su postupci evidentiranja katastarskih čestica određeni propisima kojima se uređuju javne i nerazvrstane ceste, komunalno gospodarstvo, vodne građevine i korita prirodnih površinskih voda, željeznička infrastruktura te procijenjeno i neprocijenjeno građevinsko zemljište osobe koje imaju suglasnost za obavljanje stručnih geodetskih poslova za potrebe održavanja katastra nekretnina sukladno zakonu kojim se uređuje obavljanje geodetske djelatnosti, osim pozivanja na način propisan stavkom 1. ovoga članka, objavljuju obavijest o obavljanju poslova izrade geodetskog elaborata te obavljanju terenskih radnji i provedbi terenskih mjerenja u lokalnom glasilu.

# Zakon o državnoj izmjeri i katastru nekretnina -izmjene (NN 152/2024)

## Održavanje katastarskog operata katastra zemljišta

### Članak 84.

(1) U okviru izrade geodetskog elaborata osobe upisane u katastarski operat katastra zemljišta, osobe upisane u zemljišnu knjigu, kartone zemljišta, pologe isprava i druge osobe koji imaju pravni interes za predmetne i susjedne katastarske čestice pozivaju se na obilježavanje granica katastarskih čestica dostavom poziva u skladu s člankom 73.a ovoga Zakona te su dužne pokazati granice katastarskih čestica.

(3) Kada su postupci evidentiranja katastarskih čestica određeni propisima kojima se uređuju javne i nerazvrstane ceste, komunalno gospodarstvo, vodne građevine i korita prirodnih površinskih voda, željeznička infrastruktura te procijenjeno i neprocijenjeno građevinsko zemljište osobe koje imaju suglasnost za obavljanje stručnih geodetskih poslova za potrebe održavanja katastra nekretnina sukladno zakonu kojim se uređuje obavljanje geodetske djelatnosti, osim pozivanja na način propisan stavkom 1. ovoga članka, objavljuju obavijest o obavljanju poslova izrade geodetskog elaborata te obavljanju terenskih radnji i provedbi terenskih mjerenja u lokalnom glasilu.

# Zakon o državnoj izmjeri i katastru nekretnina -izmjene (NN 152/2024)

- Javni poziv je preimenovan u Obavijest

## 4. Izmjena izvještaja Javni poziv

Izmijenjen je izvještaj Javni poziv čiji naziv je preimenovan u Obavijest, a koji se generira za elabore evidentiranja izvedenog stanja.

Ujedno je i gumb kojim se preuzima navedeni izvještaj preimenovan u **Obavijest upravitelja**.

Naslovna stranica	Opći podaci	Terenski uvidaj	Sadržaj	DGU podaci	Isporučene KT i ZK čestice	Stranke u postupku	Rad sa strankama	Zahtjev za rezervaciju	OSS zahtjev
NASLOVNA STRANICA	IZVJEŠĆE	IZVJEŠĆE O RAZGRANIČENJU	IZVJEŠĆE O ZGRADAMA	IZVJEŠĆE O TERENSKOM UVIDAJU	TEHNIČKO IZVJEŠĆE	POPIS KOORDINATA	POPIS KOORDINATA XLS	OČITOVANJE UPRAVITELJA	OBAVIJEST UPRAVITELJA

Grad Zagreb

Trg Stjepana Radića 1, Zagreb, 10000

OIB: 61817894937

Na temelju članka 123. - 133. Zakona o cestama ("Narodne novine" broj 84/11, 22/13, 54/13, 148/13, 92/14, 110/19, 144/21 i 114/22), te članka 84. stavak 3. Zakona o državnoj izmjeri i katastru nekretnina ("Narodne novine" broj 112/18, 39/22 i 152/24) objavljuje se

### OBAVIJEST

Ovom obavijesti obavještavamo o započinjanju postupka evidentiranja javne ceste Ulica Luke Ilića Oriovčanina u naselju ZAGREB u k.o. \_\_\_\_\_ u katastarski operat i zemljišnu knjigu.

Evidentiranje predmetne ceste će se izvršiti sukladno članku 123. - 133. Zakona o cestama ("Narodne novine" broj 84/11, 22/13, 54/13, 148/13, 92/14, 110/19, 144/21 i 114/22), temeljem kojeg se NERAZVRSTANE CESTE evidentiraju u katastru i upisuju u zemljišnu knjigu kao - javno dobro u općoj uporabi u vlasništvu Grad Zagreb.

Geodetski elaborat izvedenog stanja javne ceste Ulica \_\_\_\_\_ izradit će tvrtka \_\_\_\_\_.

U okviru izrade geodetskog elaborata osobe upisane u katastarski operat katastra zemljišta, osobe upisane u zemljišnu knjigu, kartone zemljišta, pologe isprava i druge osobe koje imaju pravni interes za predmetne i susjedne katastarske čestice pozvati će se na obilježavanje granica katastarskih čestica pojedinačnim pozivima.

\*Za geodetske elabore za provedbu lokacijskih dozvola za linijske objekte NE objavljuje se obavijest o obavljanju poslova izrade geodetskog elaborata te obavljanju terenskih radnji i provedbi terenskih mjerenja u lokalnom glasilu (kao za izvedena stanja).

# Zakon o državnoj izmjeri i katastru nekretnina -izmjene (NN 152/2024)

## Izvešće o izrađenom elaboratu

- u izvješću o utvrđivanju međa i drugih granica evidentiraju se sve relevantne informacije kao što su tijekom obilježavanja, način postavljanja oznaka, neslaganja oko međa, identitet sudionika i njihovi pravni statusi (ali u slučaju spornih granica katastarskih čestica, geodetski elaborat se ne izrađuje niti potvrđuje)
- u situacijama kada se pozvane osobe ne odazovu ili ne mogu pokazati granice, koristit će se podaci dobiveni od prisutnih osoba
- u slučajevima kada je za adrese upisane u službene evidencije utvrđeno da se dostava ne može izvršiti ili se prilikom pokušaja dostave sazna da postoje razlozi zbog kojih poziv nije moguće uručiti naslovljenoj osobi (primatelj nepoznat, odselio, preminuo), geodetski izvoditelj objavit će poziv na e-Oglasnoj ploči. Smatra se da je dostava obavljena osmoga dana od dana objave pismena na e-Oglasnoj ploči Državne geodetske uprave. Obavijesti su vidljive svim posjetiteljima bez potrebe za registracijom, a pristupiti im je moguće putem mrežne stranice DGU-a i portala Uređena zemlja. Pretraživanje objava moguće je prema datumu, lokaciji, katastarskoj općini, broju katastarske čestice, nazivu stranke, a moguće je pregledavati aktivne i arhivske objave

# Zakon o državnoj izmjeri i katastru nekretnina -izmjene (NN 152/2024)

SE točke i geodetski elaborati sa svrhom E24 (E25, E26, E27):

Omogućeno je osnivanje čestica te kreiranje i brisanje točaka službene evidencije (točaka SE) za sve svrhe elaborata E24 (E25, E26, E27) i načine provedbe u klasi 932-07/20xx-13/xx.

- u Iskazu promjena -13 ispisuje se tekst vezan uz česticu koja se osniva:

U katastarskom operatu osnivaju se katastarske čestice broj 4646; 1989 k.o. PEŠČENICA (Mbr. 335533) temeljem odredbe članka 64. stavak 2. za koje ovaj *iskaz promjena* sadrži popis koordinata osnovanih katastarskih čestica.

## Obrazloženje

- lista koordinata lomnih točaka međa i drugih granica koje su dio službene evidencije

Popis koordinata

Broj	E koordinata	N koordinata
5782	461819,00	5074664,93
5785	461822,06	5074666,09
7256	461539,08	5074604,18
7257	461540,33	5074604,63
7258	461582,79	5074620,20
7260	461546,68	5074606,98
7261	461575,26	5074627,16
7262	461556,12	5074610,68
7266	461559,89	5074612,16
7267	461575,66	5074618,00
9243	461614,95	5074618,44
9247	461608,50	5074599,41
9249	461613,30	5074601,40

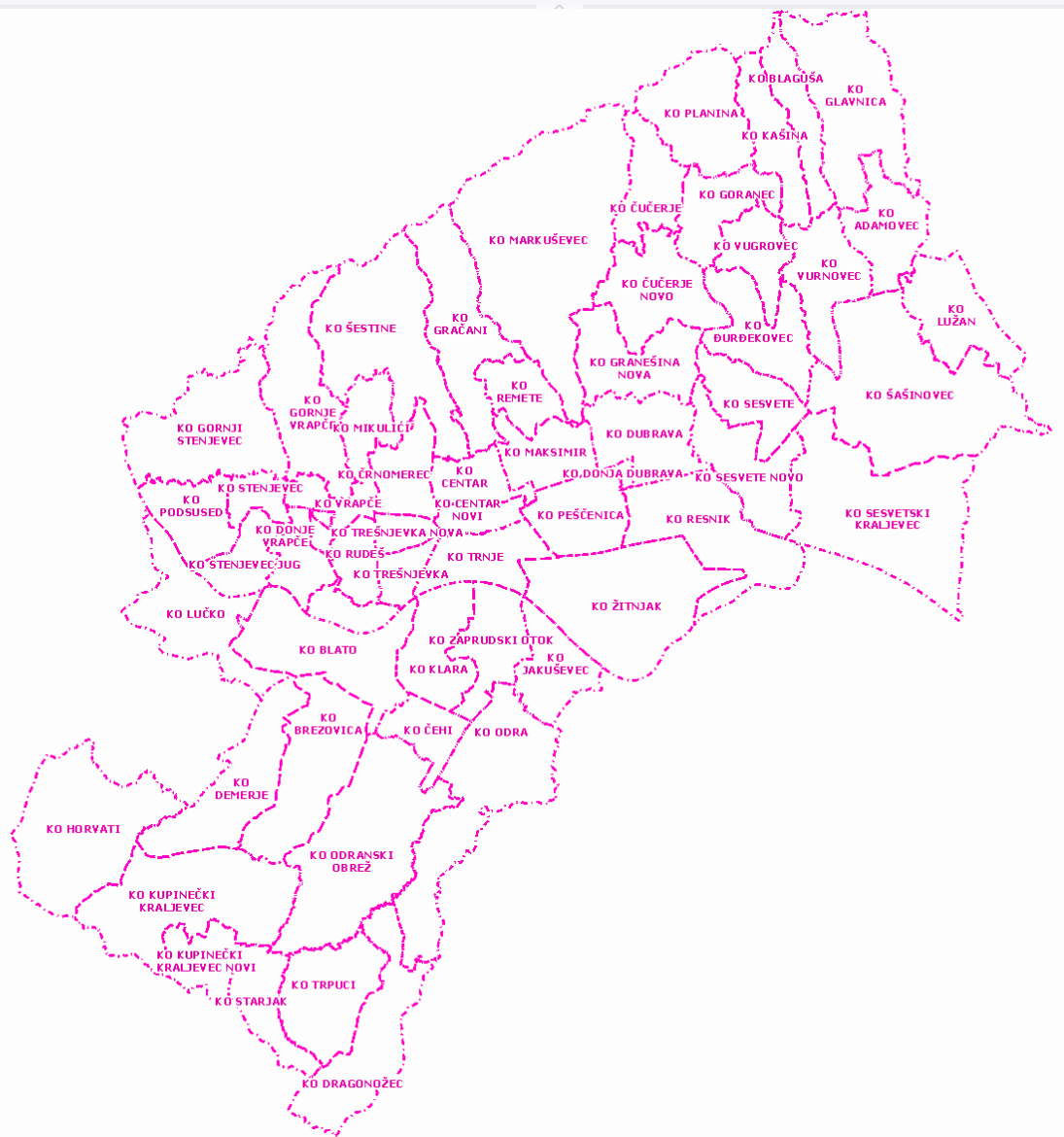
# Grad Zagreb

Površina **641 km<sup>2</sup>**

Katastarske općine **56**

Katastarske čestice **~ 347 500**

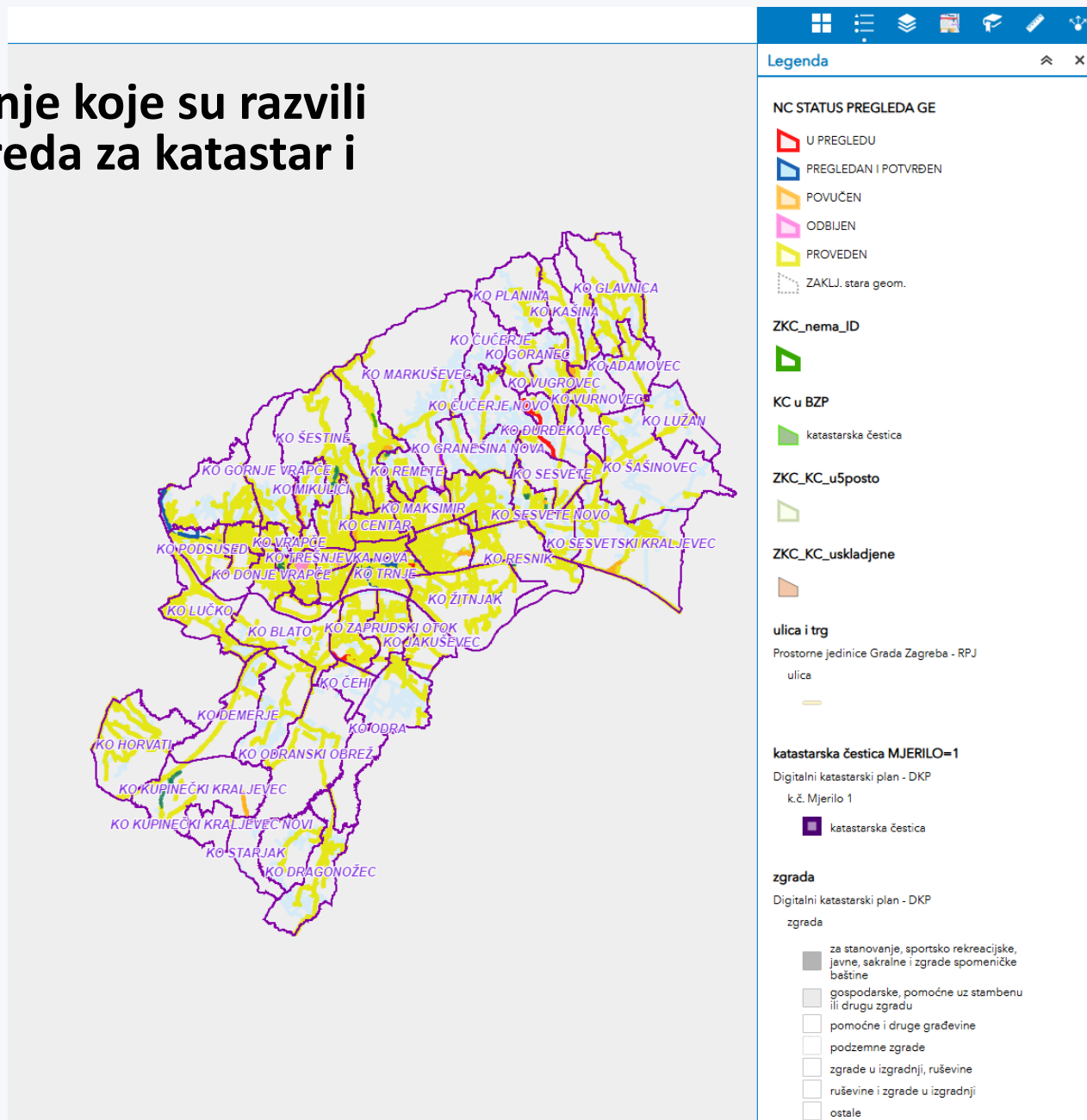
Kućni brojevi **~ 133 233**



# Web aplikativno rješenje koje su razvili stručnjaci Gradskog ureda za katastar i geodetske poslove

Rješenje dnevnom integracijom prostornih podataka omogućuje:

- učinkovitije i ažurno **praćenje poslovnog procesa** pregleda, ovjere i provedbe elaborata izvedenog stanja NC i
- **statistički pregled** broja, dužine i površine NC, sumarno i prema statusima elaborata.

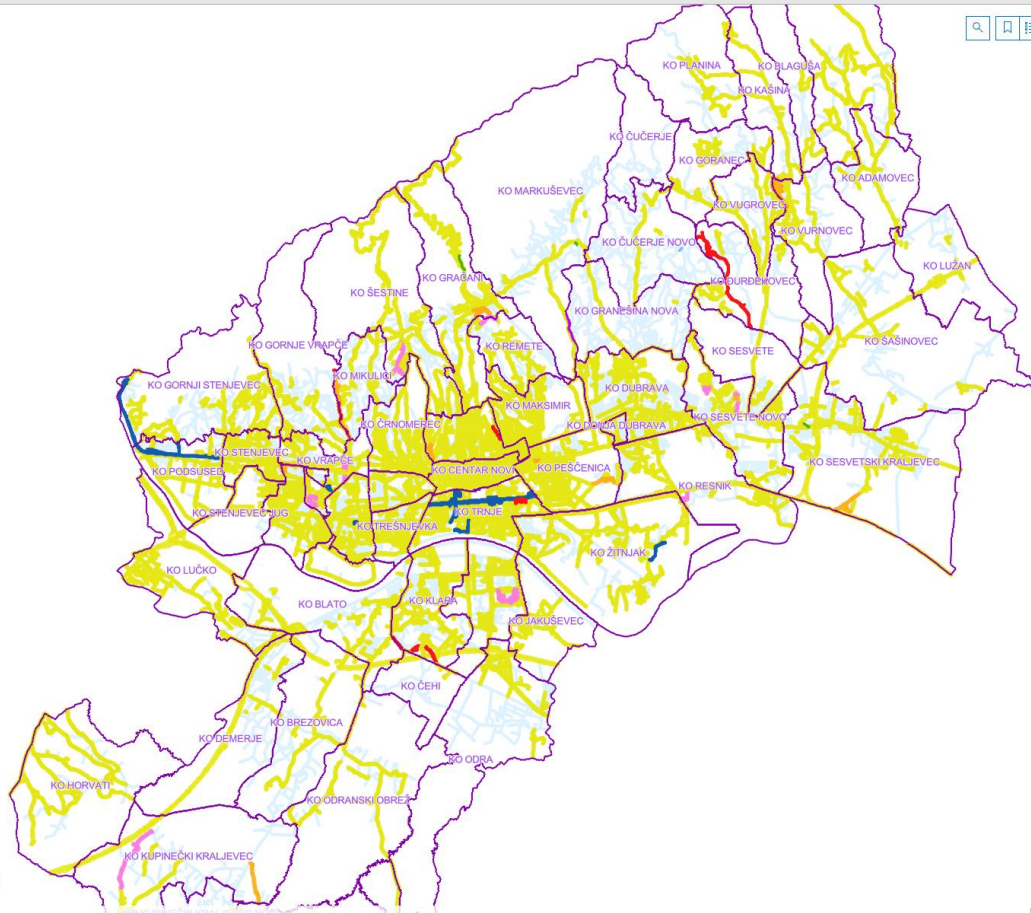
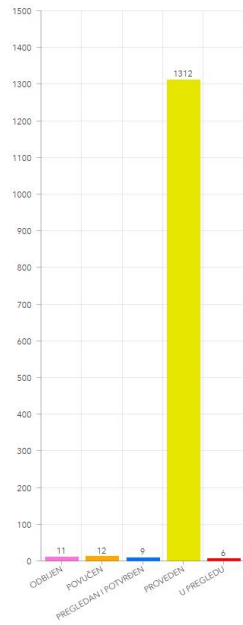


UKUPAN BROJ  
ELABORATA  
1350

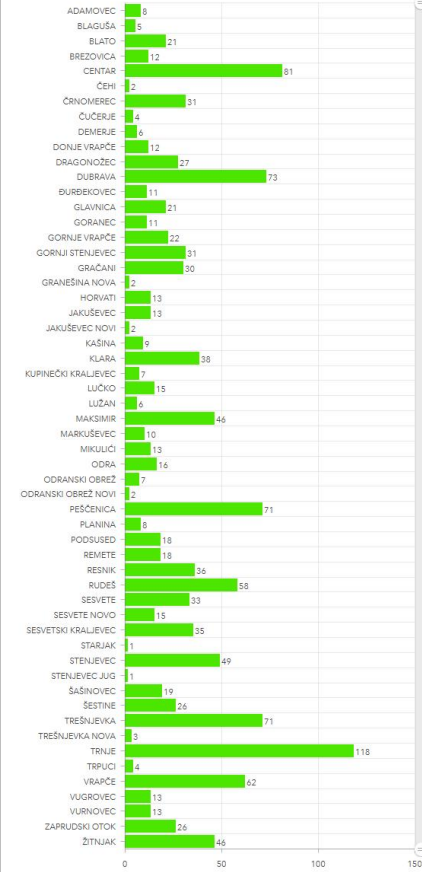
BROJ ULICA  
PO RPJ  
5419

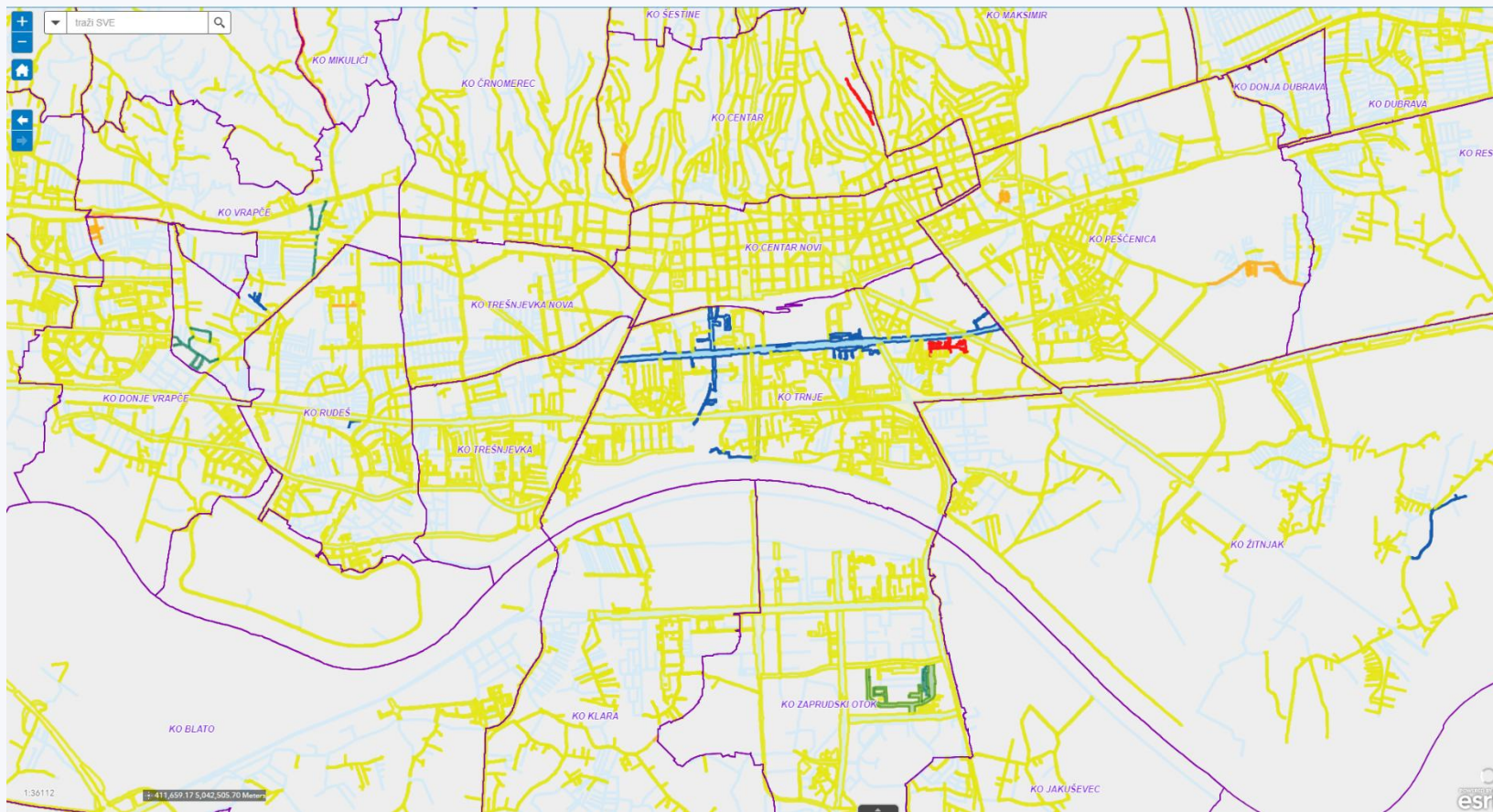
BROJ ULICA  
PO ELABORATIMA  
1662

BROJ ELABORATA PO STATUSU PROVEDBE



BROJ ELABORATA PO POJEDINOJ KO





**Legenda**

**NC STATUS PREGLEDA GE**

- U PREGLEDU
- PREGLEDAN I POTVRĐEN
- POVUČEN
- ODBUJEN
- PROVEDEN
- ZAKLJ. stara geom.

**ZKC\_nema\_ID**

- KC u BZP
- katastarska čestica

**ZKC\_KC\_u5posto**

- katastarska čestica

**ZKC\_KC\_uskladjene**

- katastarska čestica

**ulica i trg**

Prstome jedinica Grada Zagreba - RPJ

- ulica

**katastarska čestica M.JERILO=1**

Digitelni katastarski plan - DKP

k.c. Mjerilo 1

- katastarska čestica

**zgrada**

Digitelni katastarski plan - DKP

zgrada

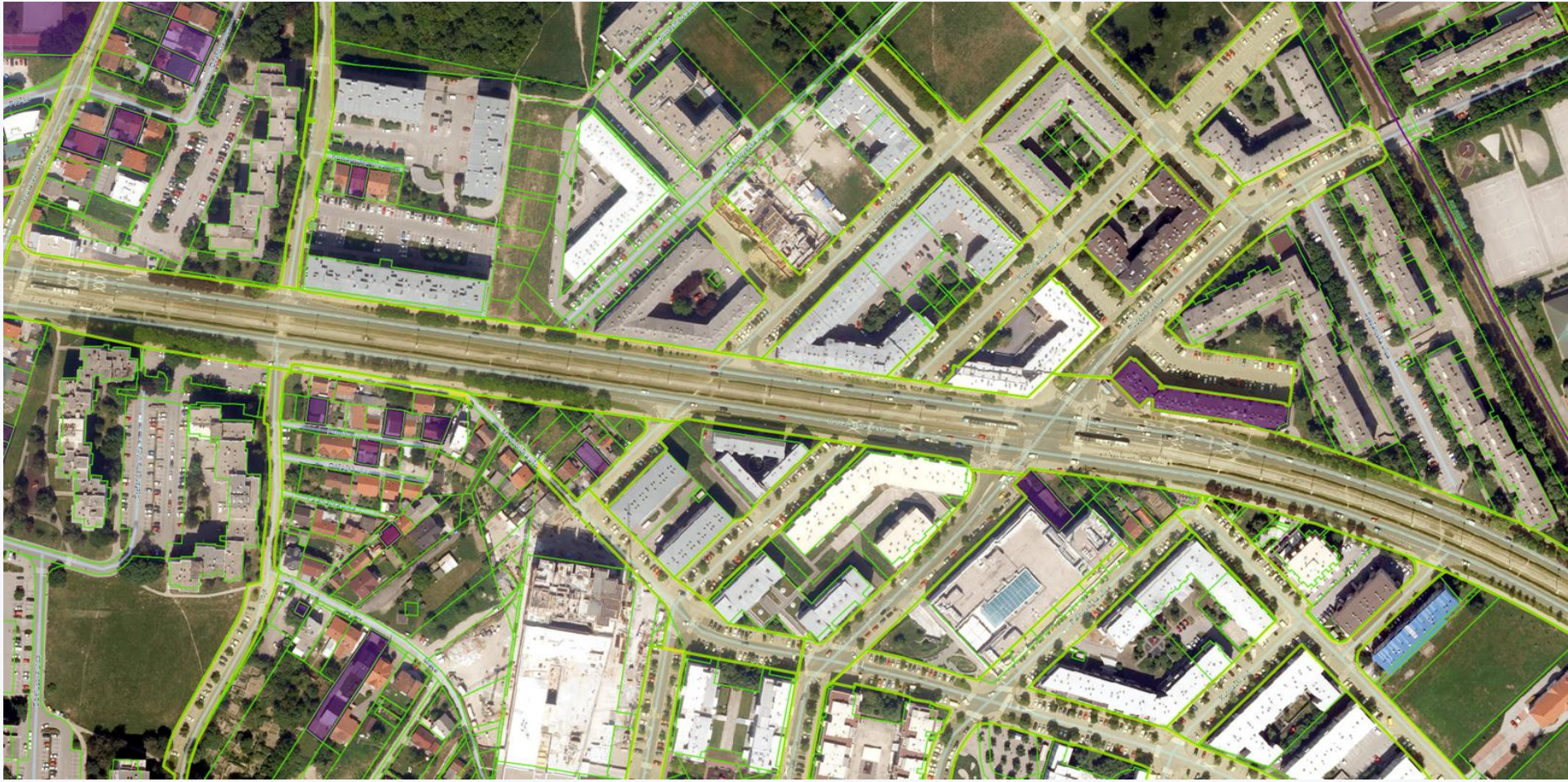
- za stanovanje, sportsko rekreacijske, javne, sakralne i zgrade spomeničke baštine
- gospodarske, pomoćne uz stambenu ili drugu zgradu
- pomoćne i druge građevine
- podzemne zgrade
- zgrade u izgradnji, ruševine
- ruševine i zgrade u izgradnji
- ostale



(3 of 3)

**GE Horvaćanska cesta VRAPČE: PROVEDEN**  
932-06\_2019-02\_3653

NC_kc_broj	6022
POV_m2	41208.20
NC_naziv_ulica	Horvaćanska cesta VRAPČE
KO_naziv	VRAPČE
status_PREGLED	PROVEDEN
status_PROVEDBA	PROVEDEN
RN_broj	32/2020
klasa_ZIS_pregled	932-06_2019-02_3653
klasa_ZIS_provedba	932-07/2022-13/269
datum_ARC_kontrola_geom	2 Jul 2019
created date	3 Jan 2020
Zoom to	...



# Grad Zagreb

- Ukupno nerazvrstanih cesta u Gradu Zagrebu ~ 5 300
- Ukupna duljina ~ 2 490 km

## Stanje evidentiranih nerazvrstanih cesta (ožujak 2025.)

- 1312 geodetski elaborat pregledan i potvrđen, te proveden u zemljišnoj knjizi i katastru
- 9 geodetskih elaborata pregledano i potvrđeno u katastru te čeka na provedbu u zemljišnoj knjizi
- 6 geodetskih elaborata je u katastru u postupku pregleda i potvrđivanja

Ukupno provedeno 1 662 cesta što predstavlja duljinu od oko 1 500 km, što je više 50% duljine svih nerazvrstanih cesta u Gradu Zagrebu.

# Zaključne napomene...

## **Prilikom izrade geodetskog elaborata izvedenog stanja nerazvrstane ceste:**

- ključno je da je nerazvrstana cesta vidljiva na DOF-u iz 2011. godine sukladno Zakonu o cestama (NN 84/2011, 22/2013, 54/2013, 148/2013, 92/2014, 110/2019, 144/2021, 114/2022, 04/2023, 133/2023)
- ako je u naravi izvedena nakon 28. srpnja 2011., primjenjuje se Zakon o komunalnom gospodarstvu (NN 68/2018, 110/2018, 32/2020, 14/2024). Geodetskim elaboratom izvedenog stanja komunalne infrastrukture (E25) evidentira se NC koja je postojala na dan stupanja na snagu Zakona o komunalnom gospodarstvu (04. kolovoza 2018), ali u trenutku izrade geodetskog elaborata.

## **Voditi računa ukoliko:**

- postoji građevna čestica u zahvatu prema prostorno-planskoj dokumentaciji
- NC presijecaju npr. vodotoci, željeznica, javne ceste višeg reda ili opća dobra
- NC koja prolaskom kroz građevinsko područje naselja s uličnim sustavom prolazi kroz jednu ili više ulica

## **Posebni slučajevi prilikom evidentiranja nerazvrstane ceste:**

- ukoliko se predmetna nerazvrstana cesta proteže uzduž dvije katastarske općine (postoji mogućnost promjene granice kat.općine Odlukom DGU-a) – npr. Ljubljanska avenija, ulica Jankomir...

Hvala na pažnji!